



POLSKIE TOWARZYSTWO TURYSTYCZNO-KRAJOZNAWCZE
POMORSKIE POROZUMIENIE ODDZIAŁÓW GDAŃSKU
ODDZIAŁ REGIONALNY W GDAŃSKU
KOMISJA TURYSTYKI PIESZEJ

egzemplarz nr 1

DOKUMENTACJA PROJEKTOWA
TURYSTYCZNEGO SZLAKU PIESZEGO PTTK
REGIONU GDAŃSKIEGO
RAKOWIEC (zajazd GNIEWKO) - PUNKT WIDOKOWY
WIOSŁO MAŁE (rozdroże)

kolor: niebieski
długość: 8,5 km
nazwa: **LASÓW DĘBIŃSKICH**
nr ewidencyjny: PM - 15** - n

położenie administracyjne szlaku:

w o j e w ó d z t w o p o m o r s k i e
• miasto i gmina Gniew

szlak opracował:

Tadeusz Gruszczyński

przy współpracy:

Stefana Gorączki

Zdzisława Łukowskiego

dokumentację przygotował:

Tadeusz Gruszczyński

Wykonano na zlecenie Urzędu Miasta i Gminy Gniew w ramach budowy sieci szlaków turystyki pieszej Ziemi Gniewskiej i okolic

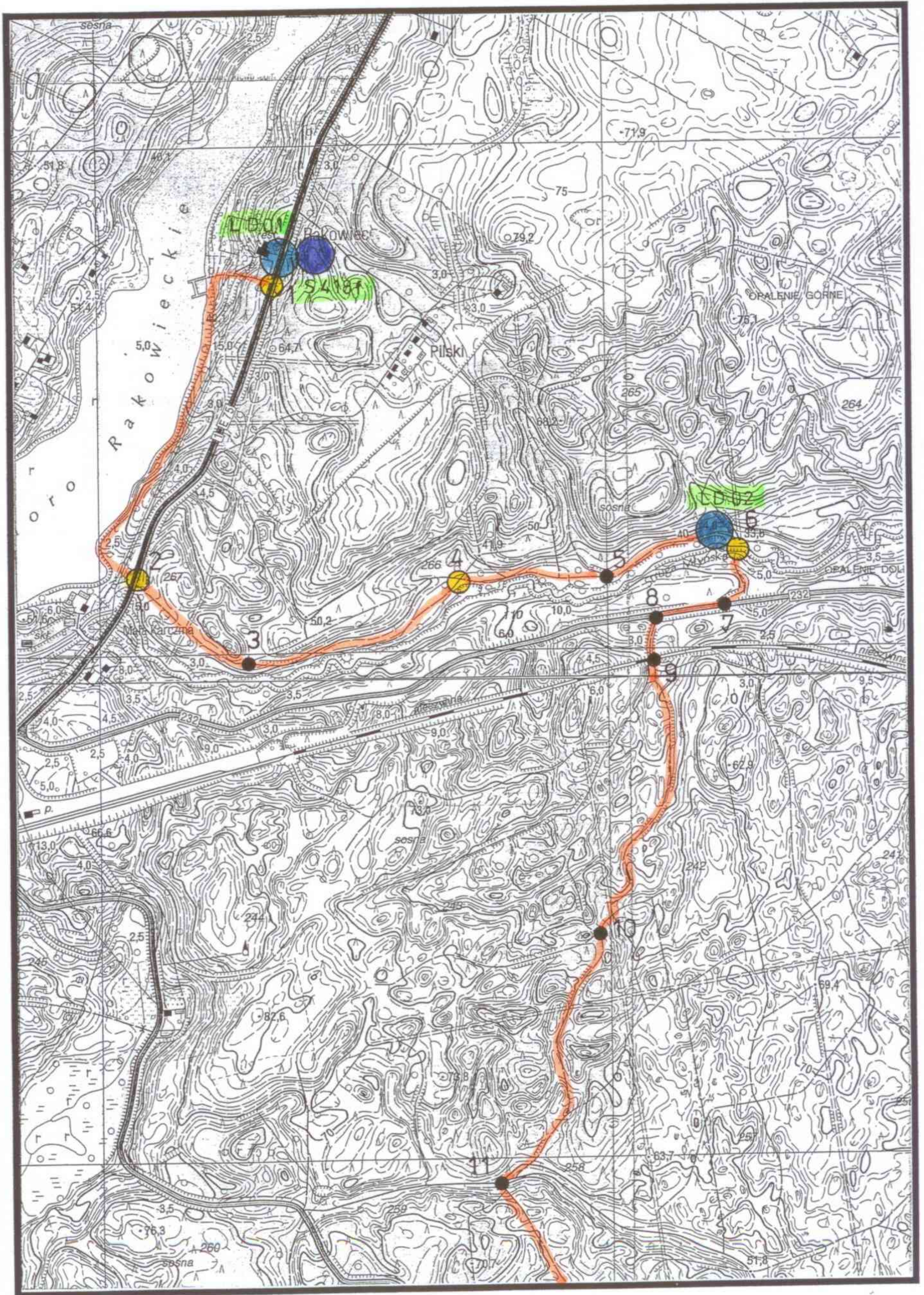
KILOMETRAŻ SZCZEGÓŁOWY (TECHNICZNY) SZLAKU

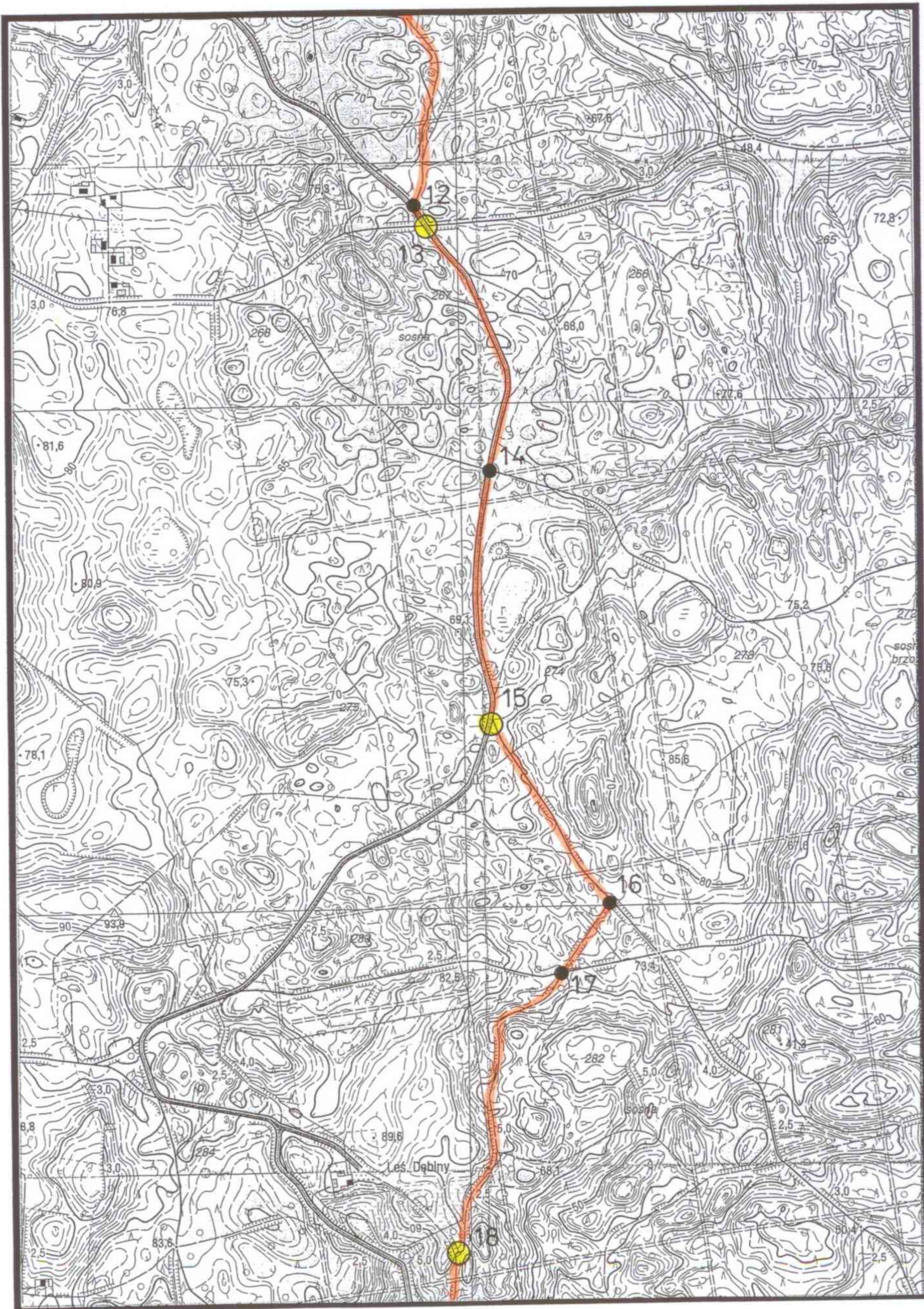
nr punktu	opis punktu	długość odcinka między punktami	kilometry narastająco	odległości między wybranymi punktami głównymi	kilometry malejąco
1	zajazd Gniewko		0,0		8,50
2	droga nr 1 - E 75	800	0,8	1,5	7,70
3	droga nad Mł. Strugą , rozdroże 1	300	1,1		7,40
4	rezerwat Opalenie Górne	550	1,65		6,85
5	droga nad Młyńską Strugą, rozdroże 2	300	1,95	0,5	6,55
6	rezerwat Opalenie Dolne	250	2,20		6,30
7	droga nr 232	150	2,35	4,5	6,15
8	zejście z szosy	150	2,50		6,00
9	linia kolej. do Opalenia	100	2,60		5,90
10	rozdroże leśne, oddz. 242/243	550	3,15		5,35
11	skrzyż. leśne 1, droga w dolinie	650	3,80		4,70
12	droga asfaltowa	650	4,45		4,05
13	skrzyż. leśne 2, droga do Opalenia	50	4,50		4,00
14	skrzyż. leśne 3, droga do Widlic	550	5,05		3,45
15	rozdroże koło mogiły	500	5,55		2,95
16	droga boczna	400	5,95		2,55
17	droga Widlice-Półwieś	200	6,15	2,35	
18	Leśniczówka Dębiny - polana	650	6,80		1,70
19	droga asfaltowa	350	7,15	2	1,35
20	droga asfaltowa, rozdroże	100	7,25		1,25
21	skrzyż. leśne, oddziały 290/291	500	7,75		0,75
22	droga nad parowem Wiosła Małego	700	8,45		0,05
23	Wiosło Małe, punkt widokowy, rozdroże	50	8,50		0,00

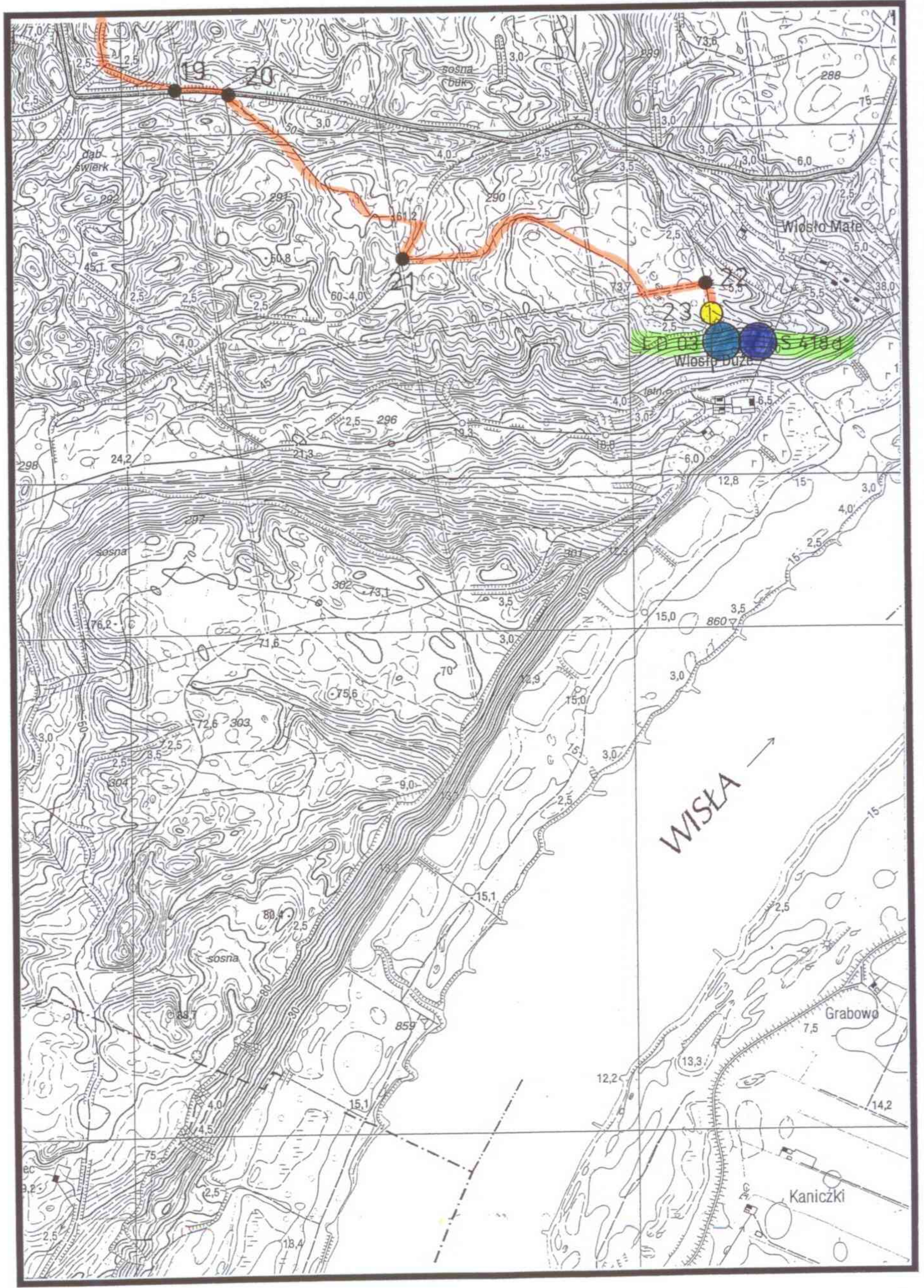
OPIS PRZEBIEGU SZLAKU

Szlak rozpoczyna się na przystanku autobusowym na szosie krajowej nr 1 przy **zajeździe Gniewko koło Rakowca**. (km 0,0). Stąd zmierza skrajem lasu obok parkingu w kierunku Jeziora Rakowieckiego, nad którym jest położony zajazd. Schodzi nad wodę, na brzegu (kapielisko) udaje się w lewo i drogą a dalej ścieżką idzie wzdłuż jeziora na południe oraz południowy-zachód. Przy zatoczce jeziornej tuż przed Małą Karczmą opuszcza jezioro i wspina się do szosy (km 0,8). Tu skręca w prawo i zaraz przekracza szosę, by pójść na południowy wschód znajdującą się nieco w dole drogą biegnącą doliną Młyńskiej Strugi. Bieg tego potoku wyznacza dalszy prawie półtorakilometrowy fragment jego trasy. Szlak wchodzi w las i wiedzie lewym (orograficznie) brzegiem potoku. Po około 500 m za rozdrożem mija położony po prawej stronie nad rzeczką rezerwat przyrody „Opalenie Górne” (km 1,7). Po dalszych 500 m za skrzyżowaniem znajduje się następny rezerwat „Opalenie Dolne” (km 2,2). W tym miejscu szlak przekracza potok (miejsce dawnego mostku - do wykonania kładka) i wychodzi z dolinki dostając się na drogę nr 232 z Małej Karczmy do Opalenia. Skręca na niej w prawo i po 150 opuszcza ją w lewo. Za szlabanem wchodzi w las, zaraz dociera do nieczynnej linii kolejowej ze Smętowa do Opalenia i przecina ją wykorzystując ceglany wiadukt po torami. Teraz nastąpi długa leśna partia szlaku prowadząca dość zmiennymi drogami leśnymi o kierunku ogólnym południowym. Po niespełna kilometrze szlak wyraźnie się wspina, potem schodzi do dolinki, dnem której prowadzi bardziej znacząca droga (do Opalenia). Szlak idzie nią krótko w prawo, bowiem zaraz skręca na południe, dochodzi do ogrodzonego terenu a potem wąskiej drogi asfaltowej. Teraz znaki będą prowadziły w lewo, dalej na południe drogą asfaltową, która dochodzi między innymi do leśniczówki Dębiny. Zaraz jest skrzyżowanie z drogą z Dąbrówki do Opalenia (km 4,5), po 500 metrach następuje z drogą do Widlic. Po kolejnych 500 metrach na rozwidleniu szlak opuszcza drogę asfaltową kierując się w lewo (km 5,6), Nieco za rozwidleniem przy asfaltowym trakcie znajduje się mogiła jeńca rosyjskiego. Dalej szlak prowadzi około 500 metrów prosto wybraną drogą, potem skręca w prawo, przecina wyraźną drogę (do Widlic) a potem okrąża od wschodu polanę, na której znajduje się **leśniczówka Dębiny** (km 6,8). Na

najbliższym rozdrożu idzie w prawo i wychodzi na znaną już drogę asfaltową krążącą po Lesie Dębińskim. Teraz podąża nią na wschód, ale bardzo krótko, bowiem zaraz po 100 m na skrzyżowaniu odchodzi w prawo skos, niezbyt wyraźną drogą leśną na południowy-wschód. Doprowadza ona po ponad 500 m do drogi porzeczej, na której następuje krótkie odbicie w prawo i dalsza trasa w lewo, tym razem na wschód. Kolejny odcinek szlaku po dość krętym biegu doprowadza do drogi biegnącej wzdłuż jaru wcinającego się w krawędź doliny Wisły, w którym położone jest **Wiosło Małe**. Teraz następuje zwrot w prawo i po 50 m dojście do skrzyżowania dróg z szlabanem na drodze prowadzącej w lewo. Tu w tym miejscu na bezpośrednim dojściu do **punktu widokowego** (w lewo) znajduje się koniec szlaku (km 8,5).







WALORY KRAJOZNAWCZE SZLAKU

1. Obiekty przyrody: chronione:
 - rezerwat przyrody **Opalenie Górne** – 1,65 km szlaku
 - rezerwat przyrody **Opalenie Dolne** – 2,2 km szlaku
2. Obiekty kultury materialnej:
 - urządzenia i obiekty dawnego młyna w **Małej Karczmie** – 0,8 km szlaku
 - obiekty wybudowanej w 1908 roku a obecnie nieczynnej linii kolejowej Smętowo - Opalenie - Kwidzyn – 2,6 km szlaku
3. Obiekty pamiątkowe i historyczne, miejsca historyczne
 - leśna **mogila** jeńca rosyjskiego z I wojny światowej – 5,55 km szlaku
4. Inne obiekty krajoznawcze, punkty i miejsca widokowe:
 - wschodni brzeg Jeziora Rakowieckiego – 0,0 - 0,7 km szlaku
 - górny bieg Młyńskiej Strugi – 0,85 - 2,2 km szlaku
 - punkt widokowy koło **Małego Wiosła** – 8,5 km szlaku (dojście szlakiem czarnym)