POLSKIE TOWARZYSTWO TURYSTYCZNO-KRAJOZNAWCZE

POMORSKIE POROZUMIENIE ODDZIAŁÓW GDAŃSKU

ODDZIAŁ REGIONALNY W GDAŃSKU

KOMISJA TURYSTYKI PIESZEJ

egzemplarz nr 1

DOKUMENTACJA PROJEKTOWA

TURYSTYCZNEGO SZLAKU PIESZEGO PTTK REGIONU GDAŃSKIEGO

RAKOWIEC (zajazd GNIEWKO) - OPALENIE

kolor: **żółty**

długość: **7,5 km**

nazwa: **OPALEŃSKI**

nr ewidencyjny: **PM - 15** - y**

położenie administracyjne szlaku:

w o j e w ó d z t w o p o m o r s k i e

- *miasto i gmina Gniew*

szlak opracował:

Tadeusz Gruszczyński

przy współpracy: Stefana Gorączki

Zdzisława Łukowskiego

dokumentację przygotował:

Tadeusz Gruszczyński

Wykonano na zlecenie Urzędu Miasta i Gminy Gniew w ramach budowy sieci szlaków turystyki pieszej Ziemi Gniewskiej i okolic

G d a ń s k 2 0 0 5

KILOMETRAŻ SZCZEGÓŁOWY (TECHNICZNY) SZLAKU

nr punktu	opis punktu	długość odcinka między punktami	kilometry narastająco	odległości między wybranymi punktami głównymi	kilometry malejąco
1	Rakowiec, zajazd Gniewko		0,00		7,45
2	E-75, zejście do Pilskich	150	0,15		7,30
3	PILCKI	300	0,45	1,5	7,00
4	PILCKI, las	450	0,90		6,55
5	*Młyńska Struga,* rezerwat Opalenie Dolne	550	1,45		6,00
6	dolina potoku, oddz. 263/264	450	1,90		5,55
7	*Młyńska Struga,* mostek II	500	2,40	2,5	5,05
8	skrzyż. leśne (41,0)	650	3,05		4,40
9	droga z Milanowa	350	3,40		4,05
10	PÓLKO, leśn. Opalenie	350	3,75		3,70
11	droga Pólko - szosa [232], rozdr.	650	4,40		3,05
12	dolina Młyńskiej Strugi, rozdroże (PKS Pólko)	650	5,05		2,40
13	skrzyż. leśne (77,8)	850	5,90	3,5	1,55
14	rozdroże leśne (66,6)	500	6,40		1,05
15	OPALENIE, ulica Czyżewskiego	850	7,25		0,20
16	OPALENIE, droga nr 232, skrzyż.	100	7,35		0,10
17	OPALENIE, kościół	100	7,45		0,00

OPIS PRZEBIEGU SZLAKU

Szlak rozpoczyna się na przystanku autobusowym na szosie krajowej nr 1 przy **zajeździe Gniewko koło Rakowca**. (km 0,0). Stąd idzie obok zajazdu i krótko szosą w kierunku Gdańska (północ), bowiem zaraz odchodzi leśną drogą w prawo. Doprowadza ona po 300 m do grupy zabudowań głównie o charakterze letniskowym, które stanowią śródleśną osadę (miejscowość) Pilcki (km 0,5). Na skraju polany szlak skręca w lewo i łukiem w prawo dochodzi do zagrody, za którą wkracza w las. Teraz następuje odcinek leśny prowadzący generalnie w kierunku południowo-wschodnim przez teren o urozmaiconej rzeźbie zakończony zdecydowanym zejściem do doliny Młyńskiej Strugi. Nad potokiem na skraju rezerwatu Opalenie Dolne (km 1,5) szlak skręca w lewo i podąża w dół strumienia. Będzie szedł prawie kilometr drogą biegnącą wzdłuż wijącego się w głębokim jarze potoku. Na wysokości dawnej przeprawy skręca w lewo i idzie łagodnie pod górę w kierunku północno-wschodnim. Po wyjściu na szeroki trakt gruntowy szlak skręca w prawo i wkrótce dochodzi do kilku zabudowań miejscowości Pólko a wśród nich leśniczówki Opalenie (km 3,8). Przechodzi obok budynku leśnictwa a potem dalej tym traktem udaje się generalnie na południe. Stopniowo schodzi w dół w dolinę Strugi Młyńskiej, ale bezpośrednio nad potok nie dociera. Po około 1,5 km na ostrym zakręcie trawersującej po zboczu drogi opuszcza ją i idzie dalej w tym samym kierunku co dotychczas czyli na wschód (km 5,1). Z tego miejsca idąc cały czas poprzednią drogą można się dostać do szosy i przystanku PKS Pólko. A szlak zdąża dalej zboczem doliny Młyńskiej Strugi, to się od niej oddalając to przybliżając. Idąc jednocześnie na wschód szlak zbliża się także do Doliny Wisły. Za kolejnym zakrętem w prawo droga zaczyna się wcinać w teren i wytracać wysokość. Cały czas schodząc po zboczu doliny szlak opuszcza las i natrafia na pierwsze zabudowania **Opalenia.** Potem ulicą Sportową obok poewangelickiego kościoła i cmentarza dociera do ulicy Czyżewskiego. Tu skręca w prawo i po 100 m dochodzi do drogi nr 252 (ul. Warneckiego) prowadzącej do przeprawy wiślanej. Skręca w nią w lewo i znajduje się w pobliżu kościoła (plac św. Józefa) przy przystanku PKS, gdzie kończy swą trasę (km 7,5).

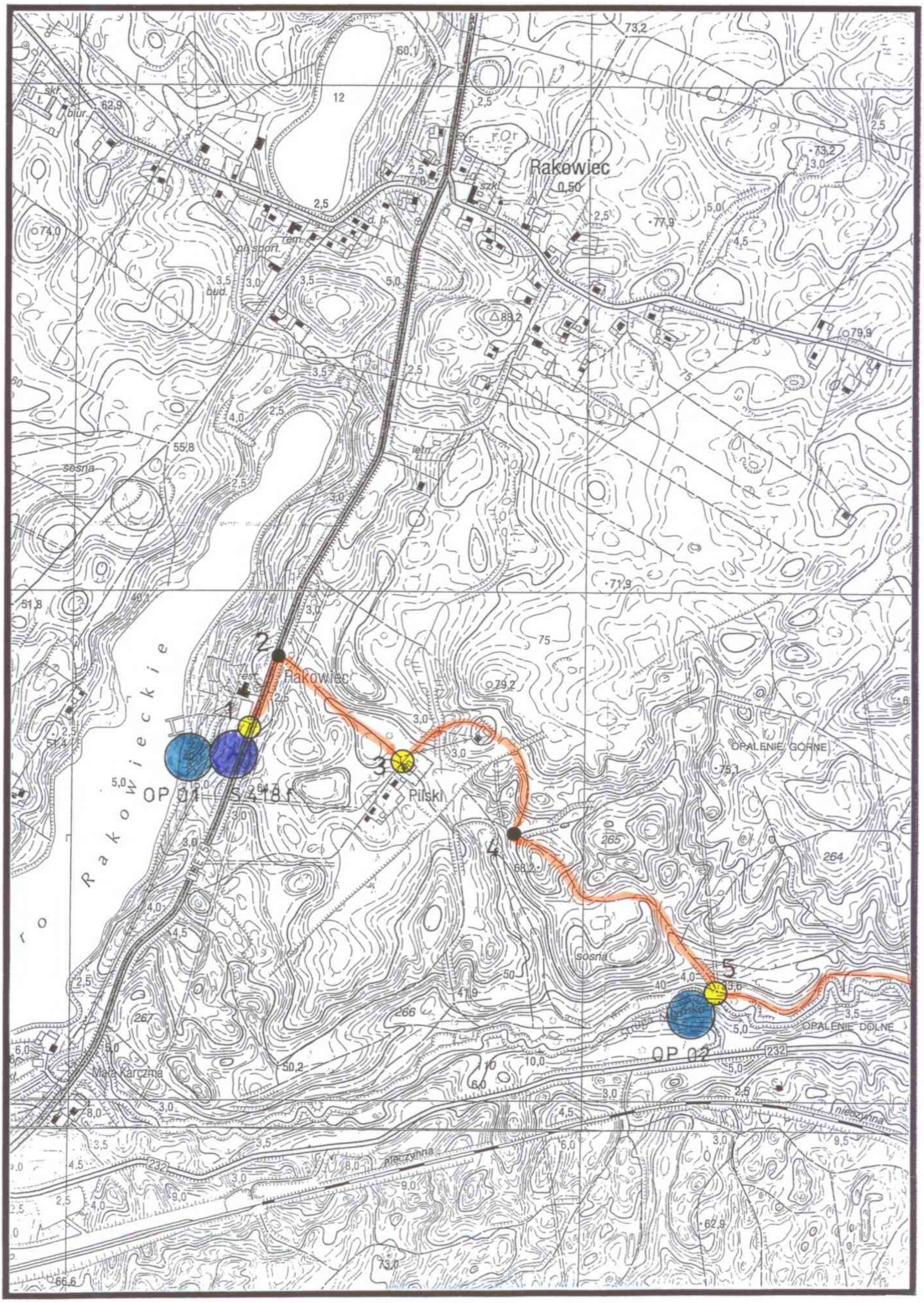
Rakowiec
Rakowiec
Pilski
OPALENIE GÓRNE
OPALENIE DOLNE
OP 01
OP 02
Rakowickie
Mała Karczma
sosna
sosna
232
1
2
3
4
5

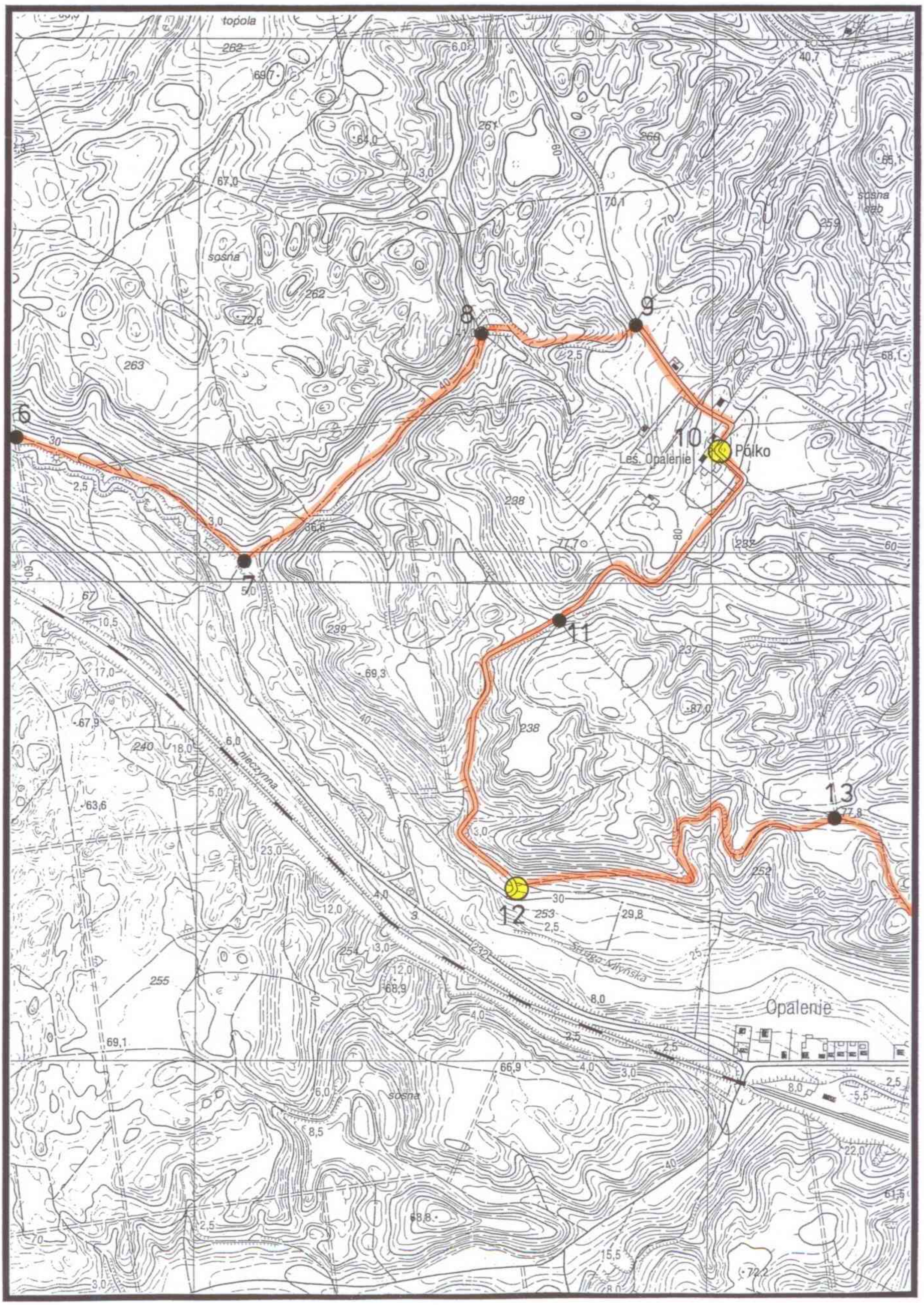
topola
sosna
sosna
dąb
6
7
8
9
10
11
12
13
Półko
Leś. Opalenie
Opalenie
nieczynna
Struga Młyńska

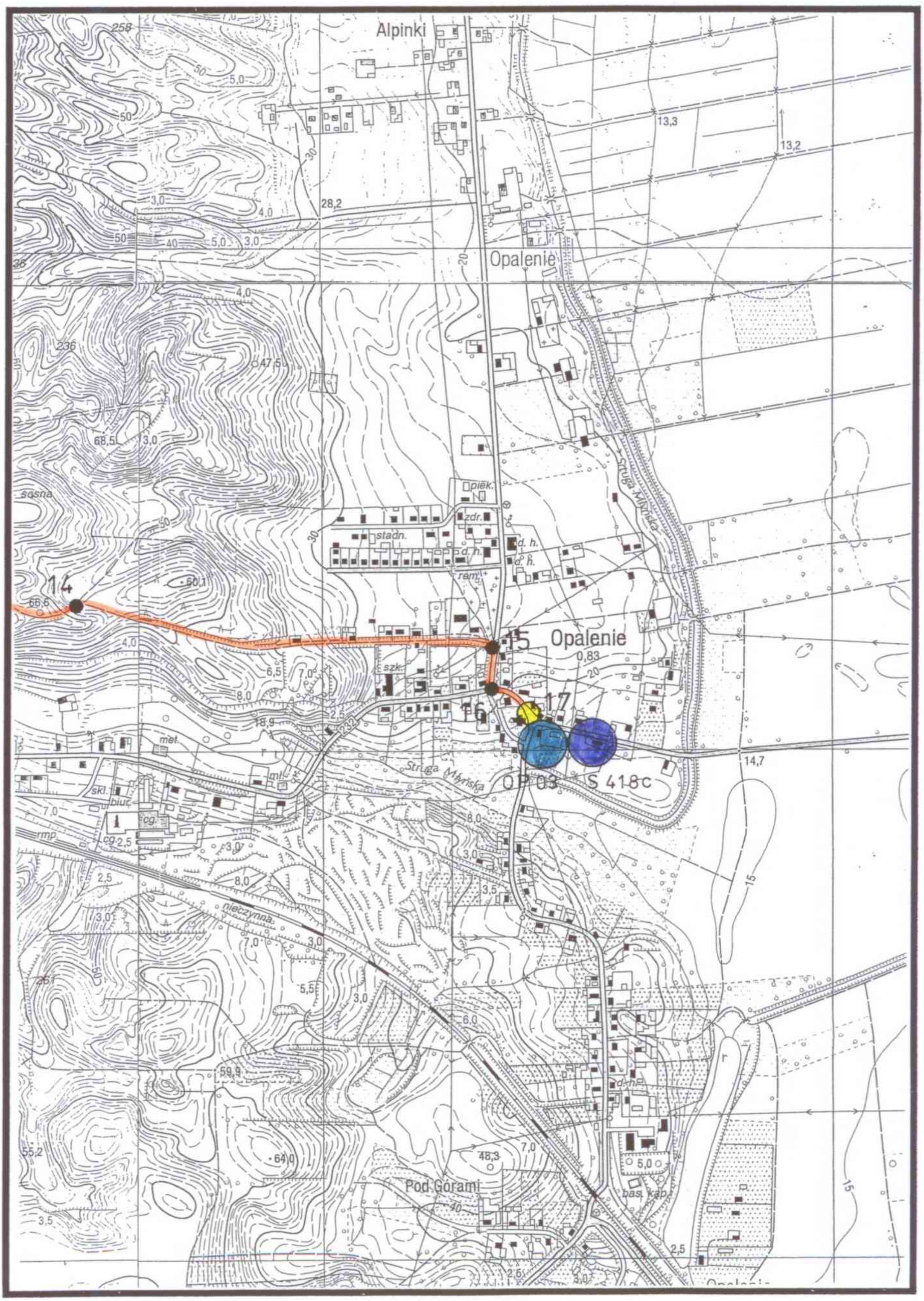
Alpinki
Opalenie
Opalenie
Pod Górami
Struga Mińska
S 418c
14
15
16
17
258
236
sosna
nieczynna
13,3
13,2
28,2
14,7

WALORY KRAJOZNAWCZE SZLAKU

1. Obiekty przyrody: chronione:
   - **rezerwat przyrody Opalenie Dolne** – 1,45 km szlaku
2. Obiekty kultury materialnej:
   - **kościół poewangelicki** z przełomu XIX i XX wieku w **Opaleniu** (obecnie nie użytkowany) – 7,25 km szlaku
   - **cmentarz** parafialny, katolicki z barokową **kapliczką** z II połowy XVIII wieku w **Opaleniu** – 7,3 km szlaku
   - **kapliczka** św. Józefa przy kościele **w Opaleniu** - 7,5 km szlaku
   - **kościół** pw. św. św. apostołów Piotra i Pawła z XVIII wieku w **Opaleniu** - 7,5 km szlaku
3. Inne obiekty krajoznawcze, punkty i miejsca widokowe:
   - wschodni brzeg **Jeziora Rakowieckiego** – 0,0 km szlaku
   - środkowy bieg dolnego odcinka **Młyńskiej Strugi** – 1,45 - 2,4 km szlaku